

मध्य प्रदेश शासन
एम.पी. वनमित्र

अनुसूचित जनजाति और अन्य परंपरागत वन निवासी (वन अधिकारों की मान्यता)
अधिनियम, 2006 तथा नियम, 2008 एवं संशोधन नियम, 2012 के क्रियान्वयन हेतु पोर्टल



एम.पी. वनमित्र

ग्राम वन अधिकार समिति के लिए मार्गदर्शिका

आदिम जाति क्षेत्रीय विकास योजनाये, सतपुड़ा भवन, भोपाल

दिनांक : 21-जून-2020

डाउनलोड मोबाइल एप 1800-233-9905 अधिकारी / समिति अध्यक्ष लॉग इन दावेदार लॉग इन दावेदार पंजीकरण

एम.पी. वनमित्र
अनुसूचित जनजाति और अन्य परंपरागत वन निवासी (वन अधिकारों की मान्यता)
अधिनियम, 2006 तथा नियम, 2008 एवं संशोधन नियम, 2012

अधिसूचना 1. दावेदार का दावा निःशुल्क दर्ज किया जायेगा, इस हेतु दावेदार से कोई शुल्क नहीं लिया जायेगा। 2. कियोस्क के माध्यम से दावा दर्ज करने पर, संबंधित कियोस्क को शासन द्वारा अधिकृत

होम वन अधिकार अधिनियम 'एम.पी. वनमित्र' पोर्टल की प्रक्रिया दावे की वर्तमान स्थिति डाउनलोड मदद परिपत्र संपर्क

ग्राम वन अधिकार समिति के लिए मार्गदर्शिका

- 1) <https://mpvanmitra.mkcl.org> पोर्टल पर जाये।
- 2) ग्राम वन अधिकार समिति (FRC) का गठन या पुनर्गठन करने के लिए 'अधिकारी / समिति अध्यक्ष लॉग इन' पर क्लिक करो।

1800-233-9905

अधिकारी / समिति अध्यक्ष लॉगिन दावेदार लॉगिन दावेदार पंजीकरण

एम.पी.वनमित्र
अनुसूचित जनजाति और अन्य परंपरागत वन निवासी (वन अधिकारों की मान्यता)
अधिनियम, 2006 तथा नियम, 2008 एवं संशोधन नियम, 2012

अधिचुचना भुगतान किया जायेगा। 1. दावेदार का दावा निःशुल्क दर्ज किया जायेगा. इस हेतु दावेदार से कोई शुल्क नहीं लिया जायेगा।

होम डैशबोर्ड वन अधिकार अधिनियम 'एम.पी.वनमित्र' पोर्टल की प्रक्रिया दावे की वर्तमान स्थिति डाउनलोड मदद परिचय संपर्क

ग्राम वन अधिकार समिति के लिए मार्गदर्शिका

- 3) 'अधिकारी / समिति अध्यक्ष लॉग इन' पर क्लिक करने के बाद एक नया वेबपेज ओपन होगा।
 - 3.1) 'लॉग इन आयडी' में ग्राम वन अधिकार समिति के अध्यक्ष अपना लॉग इन आईडी टाइप करें।
 - 3.2) 'पासवर्ड' में ग्राम वन अधिकार समिति के अध्यक्ष का पासवर्ड टाइप करें।
 - 3.3) 'लॉग इन' बटन पर क्लिक करें।

अधिकारी / समिति अध्यक्ष लॉग इन

एम.पी. वनमित्र

लॉग इन आयडी

FRCV492102

पासवर्ड

.....

लॉग इन फॉरगोट पासवर्ड ?

मुख्यपृष्ठ

एम.पी. वनमित्र

*अनुसूचित जनजाति और अन्य परंपरागत वन निवासी (वन अधिकारों की मान्यता) अधिनियम, 2006 तथा नियम, 2008 एवं संशोधन नियम, 2012' इस अधिनियम का सुगम कार्यान्वयन करने के लिए एम.पी. वनमित्र साफ्टवेयर तैयार किया गया है। इस साफ्टवेयर की सहायता से व्यक्तिगत तथा सामुदायिक वन अधिकार दावों को ऑनलाइन प्रस्तुत किया जायेगा। दावेदार अपने दर्ज किये गए दावे की वर्तमान स्थिति ऑनलाइन प्राप्त कर सकेगा। एम.पी. वनमित्र के उपयोग के लिए लॉग इन करें।

Powered by Maharashtra Knowledge Corporation Ltd. (MKCL) as Knowledge Partner and Solution Architect, Copyright © 2018. All rights reserved by MKCL. Version: 1.10.0, Last Updated On : 2nd Dec 2019

ग्राम वन अधिकार समिति के लिए मार्गदर्शिका

- 4) पहले लॉग इन के बाद प्रोफाइल को अपडेट करना अनिवार्य है।
 - 4.1) ‘*’ विकल्प अनिवार्य हैं।
 - 4.2) प्रोफाइल अपडेट करते वक्त ‘व्यक्तिगत जानकारी’ में ‘पंचायत सचिव का पूरा नाम (अंग्रेजी में)’, ‘लिंग’, ‘जन्म तिथि’ और आधार नंबर दर्ज करें।
 - 4.3) ‘संपर्क जानकारी’ में ‘ई-मेल’ और ‘मोबाईल नंबर’ दर्ज करें।
 - 4.4) मोबाईल नंबर दर्ज करने के बाद ‘ओटीपी भेजें’ बटन पर क्लिक करें।
 - 4.5) यदि मोबाईल नंबर गलत दर्ज किया गया हो तो ‘मोबाईल नंबर फिरसे डालें’ इस बटन पर क्लिक करें।
 - 4.6) और अगर ओटीपी 15 मिनट में नहीं मिला हो तो ‘ओटीपी को पुनः भेजें’ इस बटन पर क्लिक करें।

पहले लॉग इन के बाद प्रोफाइल को अपडेट करना अनिवार्य है

* विकल्प अनिवार्य हैं

लॉग आउट

व्यक्तिगत जानकारी

अध्यक्ष का पूरा नाम (अंग्रेजी में) * Kamal Patel

अध्यक्ष का पूरा नाम (हिंदी में) * कमल पटेल

लिंग * पुरुष महिला अन्य

जन्म तिथि

आधार नंबर

संपर्क जानकारी

ई-मेल

मोबाइल नं. * 9552980541 ✓

पासवर्ड अपडेट करें

नया पासवर्ड डालें *

नया पासवर्ड सुनिश्चित करें *

सेव करें

नया पासवर्ड डालें

नया पासवर्ड सुनिश्चित करें

ग्राम वन अधिकार समिति के लिए मार्गदर्शिका

5) प्रोफाइल अपडेट करने के बाद, 'व्यक्तिगत वन अधिकार दावे' बटन पर क्लिक करें।

5.1) 'ग्राम वन अधिकार समिति के पास लंबित दावे' इस टैब पर क्लिक करें।

5.2) दावेदारों द्वारा दर्ज दावों का सत्यापन करने हेतु दावों का प्रकार एवं दावों पर किये जाने वाली उचित कार्यवाही का सुनिश्चित किया जाना जरूरी है। इसलिये आपको उस दावे को 'सुनिश्चित करें' पर क्लिक करके सुनिश्चित करना होगा। आप उस दावे को 'देखें' बटन पर क्लिक करके देख सकते हैं।

पिछला लॉग इन: 04/Mar/2020 12:22:02 PM

तॉगआउट

ग्राम वन अधिकार समिति

यूजर मैनुअल

Kamal Patel
अध्यक्ष वन अधिकार समिति ग्राम (चिवारी रैपट)
प्रोफाइल अपडेट करें

व्यक्तिगत वन अधिकार दावे

1 ग्राम वन अधिकार समिति के पास लंबित दावे

0 उपखंड स्तरीय समिति के पास भेजे गए दावे

0 ग्राम वन अधिकार समिति के पास पुनर्विचार के लंबित दावे

व्यक्तिगत वन अधिकार दावे

सत्यापन की सूचना जारी करें

डाउनलोड

सूचना:
दावेदारों द्वारा दर्ज दावों का सत्यापन करने हेतु दावों का प्रकार एवं दावों पर किये जाने वाली उचित कार्यवाही का सुनिश्चित किया जाना जरूरी है।

दावेदारों द्वारा दर्ज किये गए दावों की सूची

सुनिश्चित नहीं किये गये दावे : 1 सुनिश्चित किये गये दावे : 0

अ.क्र.	दावा नंबर	दावेदार का नाम	देखें	सुनिश्चित करें	कार्यवाही
1	NI49210200001	सुखाराम रावत	देखें	सुनिश्चित करें	

« « 1 » »

Powered by Maharashtra Knowledge Corporation Ltd. (MKCL) as Knowledge Partner and Solution Architect, Copyright © 2018. All rights reserved by MKCL. Version: 1.10.0. Last Updated On : 2nd Dec 2019

ग्राम वन अधिकार समिति के लिए मार्गदर्शिका

- 6) 'सुनिश्चित करें' पर क्लिक करने के बाद 'दावेदार की जानकारी में 'कार्यवाही विवरण' दर्ज करें।
 - 6.1) 'कार्यवाही विवरण' में 'दावेदार द्वारा दर्ज किया गया दावा किस प्रकार का है', 'नया व्यक्तिगत वन अधिकार दावा' या 'निरस्त व्यक्तिगत वन अधिकार दावा (पुनः परिक्षण हेतु)' इसका चयन करें।
 - 6.2) 'दावेदार द्वारा दर्ज किये गए दावे पर उचित कार्यवाही का चयन करें' में 'दावे की जानकारी परिवर्तित करने हेतु दावेदार के लॉग इन में वापस भेजे' या फिर 'किसी भी कार्यवाही की जरूरत नहीं' इन दोनों में से एक ऑप्शन का चयन करें।
 - 6.3) पूरी जानकारी दर्ज करने के बाद 'सेव करें' बटन पर क्लिक करें।

पिछला लॉग इन: 04/Mar/2020 12:22:02 PM लॉगआउट

दावेदार की जानकारी

व्यक्तिगत वन अधिकार इनबॉक्स / दावेदार की व्यक्तिगत जानकारी

पीछे जाएं

दावेदार की जानकारी

व्यक्तिगत जानकारी

दावा नंबर : NI49210200001 दावेदार का पूरा नाम : सुखाराम रावत

लिंग : पुरुष

पति/पत्नी का पूरा नाम (अंग्रेजी में) : Malini पति/पत्नी का पूरा नाम (हिंदी में) : मालिनी

कार्यवाही विवरण

दावेदार द्वारा दर्ज किया गया दावा किस प्रकार का है? *

चयन करें

सेव करें

दावे की जानकारी परिवर्तित करने हेतु दावेदार के लॉग इन में वापस भेजे।

दावा सत्यापन के लिए विहित करें।

पीछे जाएं

ग्राम वन अधिकार समिति के लिए मार्गदर्शिका

- 7) 'सेव करें' बटन पर क्लिक करने के बाद, एक पॉप-अप विंडो दिखेगी। उसमें दी गयी सूचना ध्यान से पढ़ें और 'सुनिश्चित करें' इस बटन पर क्लिक करें।

The screenshot displays a web application interface for a Gram Van Adhikar Samiti. A confirmation dialog box is open, titled "सुनिश्चित करें" (Confirm). The dialog box contains the following text:

एक बार जब आप दावा प्रकार और उचित कार्यवाही की पुष्टि करते हैं, तो उसे वापस नहीं लाया जा सकता।

दावा का प्रकार : निरस्त व्यक्तिगत वन अधिकार दावा (पुनः परिक्षण हेतु)

दावे कि कार्यवाही : दावा सत्यापन के लिए चिह्नित करें।

At the bottom of the dialog box, there are two buttons: "सुनिश्चित करें" (Confirm) and "बंद करें" (Cancel).

The background shows a form for "दावेदार की जानकारी" (Claimant Information) with the following details:

दावा नंबर : NI49210200001 दावेदार का पूरा नाम : सुखाराम रावत

लिंग : पुरुष

पति/पत्नी का पूरा नाम (अंग्रेजी में) : Malini पति/पत्नी का पूरा नाम (हिंदी में) : मालिनी

Below this, there is a section for "कार्यवाही विवरण" (Action Details) with two dropdown menus:

दावेदार द्वारा दर्ज किया गया दावा किस प्रकार का है ? * निरस्त व्यक्तिगत वन अधिकार दावा (पुनः परिक्षण हेतु)

दावेदार द्वारा दर्ज किये गए दावे पर उचित कार्यवाही का चयन करें। * दावा सत्यापन के लिए चिह्नित करें।

At the bottom of the form, there is a "सेव करें" (Save) button.

ग्राम वन अधिकार समिति के लिए मार्गदर्शिका

- 8) दावे को सफलतापूर्वक सत्यापन के लिए सुनिश्चित करने के बाद 'सत्यापन की सूचना जारी करें' इस बटन पर क्लिक करें। और सत्यापन के कार्यक्रम का आयोजन करने के लिए 'सत्यापन कार्यक्रम का आयोजन करें' पर क्लिक करें।

The screenshot displays the mobile application interface for the Gram Van Adhikar Samiti. The top bar shows the user's name 'Kamal Patel' and the date '04/Mar/2020 12:22:02 PM'. The main content area is titled 'कार्यक्रम की सूची' (Program List). On the left, there is a sidebar with a user profile and a list of tasks. The task 'सत्यापन की सूचना जारी करें' (Publish verification information) is highlighted with a red box. The main content area shows a confirmation message: 'दिखाने के लिए कार्यक्रम की कोई अनुसूची उपलब्ध नहीं' (No program schedule available for display). A green button labeled 'सत्यापन कार्यक्रम का आयोजन करें' (Organize verification program) is highlighted with a red box.

Powered by Maharashtra Knowledge Corporation Ltd. (MKCL) as Knowledge Partner and Solution Architect. Copyright © 2018. All rights reserved by MKCL. Version: 1.10.0. Last Updated On: 2nd Dec 2019

ग्राम वन अधिकार समिति के लिए मार्गदर्शिका

9) 'सत्यापन कार्यक्रम का आयोजन करें' पर क्लिक करने के बाद एक नया पेज खुलेगा।

9.1) उस पेज पर सामुदायिक अथवा व्यक्तिगत दावों में से जिस दावे का सत्यापन कार्यक्रम बनाना है उस दावे का नंबर चुने।

9.2) और 'सत्यापन कार्यक्रम की योजना बनाएं' इस बटन पर क्लिक करें।

पिछला लॉग इन: 04/Mar/2020 12:22:02 PM लॉग आउट

Kamal Patel
अध्यक्ष वन अधिकार समिति ग्राम (चिवारी रैयत)
प्रोफाइल अपडेट करें

व्यक्तिगत वन अधिकार दावे
सत्यापन की सूचना जारी करें
डाउनलोड

सत्यापन हेतु उपलब्ध दावे

सत्यापन हेतु उपलब्ध दावे

सूचना:

- * विकल्प अनिवार्य हैं।
- संबंधित लोगों को सत्यापन के बारे में कम-से-कम 4 दिन पहले सूचना देना अनिवार्य होने के कारण किसी भी सत्यापन के कार्यक्रम का आयोजन के लिए 5 दिनों बाद की दिनांक ही उपलब्ध होगी।
- एक ग्राम पंचायत के तहत आने वाले वन अधिकार समितिवार सत्यापन सभा का आयोजन कर सकते हैं।

सत्यापन के लिए दावे चुनें

सामुदायिक दावे

अ.क्र.	दावे का नंबर चुनें	ग्राम	आवेदन की दिनांक
ग्राम वन अधिकार समिति के दावे मिल नहीं पाए			

« < 1 > »

व्यक्तिगत दावे

सूचना:

सत्यापन हेतु दावों की सूची बनाने के लिए दावेदारों द्वारा दर्ज दावों का प्रकार एवं दावों पर किये जाने वाली उचित कार्यवाही का चयन किया जाना जरूरी है। यह कार्यवाही करने पर ही दावे यहाँ दिखाए जायेंगे। इस कार्यवाही को अभी पूरा करने के लिए **यहाँ क्लिक करें।**

अ.क्र.	दावे का नंबर चुनें	दावेदार का नाम	ग्राम	आवेदन की दिनांक
1	NI49210200001	सुखाराम रावत	चिवारी रैयत	03-Mar-2020 03:45:10

« < 1 > »

सत्यापन कार्यक्रम की योजना बनाएं

Powered by Maharashtra Knowledge Corporation Ltd. (MKCL) as Knowledge Partner and Solution Architect. Copyright © 2018. All rights reserved by MKCL. Version: 1.10.0. Last Updated On: 2nd Dec 2019

ग्राम वन अधिकार समिति के लिए मार्गदर्शिका

10) 'सत्यापन कार्यक्रम की योजना बनाएं' पर क्लिक करने के बाद योजना बनाने का पेज खुलेगा।

- 10.1) चुने हुए दावों की कुल संख्या के अनुसार और उस प्रकार के दावों का प्रत्यक्ष में सत्यापन करने में लगने वाले समय को ध्यान में रखते हुए सत्यापन के कार्यक्रम का आयोजन करना चाहिये।
- 10.2) यह ध्यान में रखें कि संबंधित लोगों को सत्यापन के बारे में कम-से-कम 4 दिन पहले सूचना देना अनिवार्य होने के कारण किसी भी सत्यापन के कार्यक्रम का आयोजन के लिए 5 दिनों बाद की दिनांक ही उपलब्ध होगी।
- 10.3) '*' विकल्प अनिवार्य हैं।
- 10.4) उसमें 'सत्यापन कार्यक्रम प्रारंभ करने की दिनांक' में दिनांक और समय का चयन करें।
- 10.5) उसके निचे 'सत्यापन कार्यक्रम की समाप्ति की दिनांक' में दिनांक और समय का चयन करें।
- 10.6) उसके बाद 'सेव करें और आगे बढ़ें' बटन पर क्लिक करें।

पिछला तॉग इन: 04/Mar/2020 12:22:02 PM

तॉग आउट

सत्यापन कार्यक्रम की योजना

ग्राम वन अधिकार समिति का आवेदन / सत्यापन कार्यक्रम की योजना

सूचना:

1. चुने हुए दावों की कुल संख्या के अनुसार और उस प्रकार के दावों का प्रत्यक्ष में सत्यापन करने में लगने वाले समय को ध्यान में रखते हुए सत्यापन के कार्यक्रम का आयोजन करना चाहिये।
2. यह ध्यान में रखें कि संबंधित लोगों को सत्यापन के बारे में कम-से-कम 4 दिन पहले सूचना देना अनिवार्य होने के कारण किसी भी सत्यापन के कार्यक्रम का आयोजन के लिए 5 दिनों बाद की दिनांक ही उपलब्ध होगी।
3. * विकल्प अनिवार्य हैं।

पीछे जाएं **सेव करें और आगे बढ़ें**

सत्यापन कार्यक्रम की योजना

दावों की संख्या	सामुदायिक	0
	व्यक्तिगत	1

विषय: वनाधिकार दावे के बारे में सत्यापन बैठक की सूचना

सत्यापन कार्यक्रम प्रारंभ करने का दिनांक *

सत्यापन कार्यक्रम की समाप्ति की दिनांक *

March 2020

Sun	Mon	Tue	Wed	Thu	Fri	Sat
1	2	3	4	5	6	7
8	9	10	11	12	13	14
15	16	17	18	19	20	21
22	23	24	25	26	27	28
29	30	31	1	2	3	4
5	6	7	8	9	10	11

पीछे जाएं **सेव करें और आगे बढ़ें**

05 : 00 PM

Powered by Maharashtra Knowledge Corporation Ltd. (MKCL) as 2nd Dec 2019. Rights reserved by MKCL. Version: 1.10.0. Last Updated On :

ग्राम वन अधिकार समिति के लिए मार्गदर्शिका

- 11) यदि आप किसी अन्य अधिकारी को सत्यापन के कार्यक्रम के लिए सूचित करना चाहते हो तो उनका नाम 'पंजीकृत सदस्यों के लिए योजना' में दर्ज कर सकते है। '*' विकल्प अनिवार्य हैं।
- 11.1) भौतिक सत्यापन के लिए अन्य अधिकारियों को भी जोड़ सकते है।
- 11.2) नियत किये अधिकारियों को कार्यक्रम की सूचनाएं ई-मेल या मेसेज द्वारा भेजी जाएंगी अतः उनका मोबाइल नंबर अंकित करना अनिवार्य है।
- 11.3) सदस्यों की जानकारी दर्ज करने के बाद 'जोड़ें' बटन पर क्लिक करें उसके बाद 'सेव करें और आगे बढ़ें' बटन पर क्लिक करें।

पिछला लॉग इन: 04/Mar/2020 12:22:02 PM लॉगआउट

Kamal Patel
अध्यक्ष वन अधिकार समिति ग्राम (धिवारी रैपट)
प्रोफाइल अपडेट करें

प्रवृत्त वन अधिकार दावे
सत्यापन की सूचना जारी करें
डाउनलोड

पंजीकृत सदस्यों के लिए योजना

पंजीकृत सदस्यों के लिए योजना

सूचना:

- भौतिक सत्यापन के लिए अधिकारियों को नियत करें।
- नियत किये अधिकारियों को कार्यक्रम की सूचनाएं ई-मेल या मेसेज द्वारा भेजी जाएंगी।
- * विकल्प अनिवार्य हैं

पीछे जाएं सेव करें और आगे बढ़ें

पंजीकृत सदस्यों के लिए योजना

सत्यापन कार्यक्रम प्रारंभ करने का दिनांक 09-Mar-2020

सत्यापन कार्यक्रम की समाप्ति की दिनांक 09-Mar-2020

विभाग मंत्रालय, आदिम जाति कल्याण विभाग

पदनाम पदनाम / पद चुनें

सदस्य का नाम * सदस्य का नाम दर्ज करें

मोबाइल नंबर * मोबाइल नंबर

ई-मेल आयडी ई-मेल आयडी

जोड़ें

पंजीकृत सदस्यों की सूची

अ.क्र.	सदस्य का नाम	पदनाम	विभाग	मोबाइल नंबर
1	Shivendra Singh	पंचायत सचिव	मंत्रालय, पंचायत एवं ग्रामीण विकास विभाग	9552980541
2	Kamal Patel	अध्यक्ष वन अधिकार समिति ग्राम	-	9552980541
3	Arjun Singh	वनरक्षक	वन विभाग	7350354656
4	Digvijay Singh	ग्राम रोजगार सहायक	-	7038977034
5	Shivraj Chauhan	पटवारी	मंत्रालय, राजस्व विभाग	9764139467

पीछे जाएं सेव करें और आगे बढ़ें

ग्राम वन अधिकार समिति के लिए मार्गदर्शिका

- 12) आगे के पेज पर जाने के बाद 'नामांकित अधिकारियों को घटना कार्यक्रम भेजें' में आप पंजीकृत सदस्यों को किस प्रकार सत्यापन के कार्यक्रम की सूचना भेजना चाहते हो उसका चयन करें और 'कार्यक्रम की योजना बनाएं' पर क्लिक करें।

कार्यक्रम

सूचना:
1. सत्यापन कार्यक्रम के लिए नियुक्त किए गए अधिकारियों को सूचना भेजने के लिए सही विकल्प का चयन करें

पीछे जाएं

कार्यक्रम की दिनांक: 09-Mar-2020

कुल विभाग सदस्य: 5

विभाग के ना होनेवाले कुल सदस्य: 0

नामांकित अधिकारियों को घटना कार्यक्रम भेजें

सूचना प्रकार चुनें

- एसएमएस
- ई-मेल
- दोनों

विभाग के सदस्यों की सूची पंजीकृत सदस्य जोड़ें

अ.क्र.	सदस्य का नाम	पदनाम / पद का नाम	विभाग का नाम	उपलब्धता
1	Shivendra Singh	पंचायत सचिव	मंत्रालय, पंचायत एवं ग्रामीण विकास विभाग	उपलब्ध है
2	Kamal Patel	अध्यक्ष वन अधिकार समिति ग्राम	-	उपलब्ध है
3	Arjun Singh	वनरक्षक	वन विभाग	उपलब्ध है
4	Digvijay Singh	ग्राम रोजगार सहायक	-	उपलब्ध है
5	Shivraj Chauhan	घटवारी	मंत्रालय, राजस्व विभाग	उपलब्ध है

पीछे जाएं

कार्यक्रम की योजना बनाएं

ग्राम वन अधिकार समिति के लिए मार्गदर्शिका

- 13) 'कार्यक्रम की योजना बनाएं' पर क्लिक करने के बाद एक पॉप-अप विंडो दिखेगी। उस पर दी गयी सूचना को ध्यान से पढ़ने के बाद 'हाँ' या 'नहीं' पर क्लिक करें।

कार्यक्रम सूचनाओं की समय-सारणी तैयार करें

सूचना: 1. सत्यापन कार्य

क्या आप इस कार्यक्रम की समय-सारणी तैयार करना चाहते हैं?

हाँ नहीं

कार्यक्रम की दिनांक 09-Mar-2020

कुल विभाग सदस्य: 5

विभाग के ना होनेवाले कुल सदस्य: 0

नामांकित अधिकारियों को घटना कार्यक्रम भेजें

दोनों

विभाग के सदस्यों की सूची

पंजीकृत सदस्य जोड़ें

अ.क्र.	सदस्य का नाम	पदनाम / पद का नाम	विभाग का नाम	उपलब्धता
1	Shivendra Singh	पंचायत सचिव	मंत्रालय, पंचायत एवं ग्रामीण विकास विभाग	उपलब्ध है
2	Kamal Patel	अध्यक्ष वन अधिकार समिति ग्राम	-	उपलब्ध है
3	Arjun Singh	वनरक्षक	वन विभाग	उपलब्ध है
4	Digvijay Singh	ग्राम रोजगार सहायक	-	उपलब्ध है
5	Shivrj Chauhan	पटवारी	मंत्रालय, राजस्व विभाग	उपलब्ध है

पीछे जाएँ

कार्यक्रम की योजना बनाएं

ग्राम वन अधिकार समिति के लिए मार्गदर्शिका

14) 'सत्यापन की सूचना जारी करें' पर क्लिक करें।

14.1) इस पेज पर आपको सत्यापन का कार्यक्रम बनाए गए दावे दिखेंगे।

14.2) उसमें सूची पर क्लिक करके आप उस दावे कि जानकारी देख सकते हो।

14.3) जिस दावे की सूचना तैयार करनी हैं, उस दावे के 'सूचना भेजें' बटन पर क्लिक करें।

पिछला लॉग इन: 04/Mar/2020 12:26:45 PM तॉगआउट

यूजर मैनुअल

कार्यक्रम की सूची

सूचना: 1. निम्न विषयों पर उचित कार्यवाही करें।

सत्यापन कार्यक्रम का आयोजन करें

अ.क्र.	कार्यक्रम विषय	आरंभ दिनांक	अंतिम दिनांक	सूचना	सत्यापन सूची	सत्यापन स्थिति
1	वनाधिकार दावे के बारे में सत्यापन बैठक की सूचना	09-Mar-2020	09-Mar-2020	सूचना भेजें	सूची	सत्यापन होना बाकी है
2	वनाधिकार दावे के बारे में सत्यापन बैठक की सूचना	09-Mar-2020	09-Mar-2020	सूचना भेजें	सूची	सत्यापन होना बाकी है

« < 1 > »

Powered by Maharashtra Knowledge Corporation Ltd. (MKCL) as Knowledge Partner and Solution Architect, Copyright © 2018. All rights reserved by MKCL. Version: 1.10.0, Last Updated On: 2nd Dec 2019

ग्राम वन अधिकार समिति के लिए मार्गदर्शिका

15) 'सूचना भेजें' बटन पर क्लिक करने के बाद, नया वेबपेज खुलेगा।

15.1) इस पेज पर सूचना बनाने के लिए आवश्यक जानकारी दर्ज करें। जैसे की, 'सत्यापन आरंभ दिनांक' और 'स्थान'.

15.2) पूरी जानकारी दर्ज करने के बाद, 'सूचना तैयार करें' पर क्लिक करें।

पिछला लॉग इन: 04/Mar/2020 12:26:45 PM लॉगआउट

सत्यापन सूचना

पीछे जाएं

सूचना

जिला	डिंडोरी
विकासखण्ड	अमरपुर
ग्राम (ग्राम पंचायत)	चिवारी रैयत (चिवारी रैयत)
सत्यापन आरंभ दिनांक	March 9, 2020
स्थान	Gram Panchayat

पीछे जाएं

सूचना तैयार करें सूचना डाउनलोड करें

Powered by Maharashtra Knowledge Corporation Ltd. (MKCL) as Knowledge Partner and Solution Architect, Copyright © 2018. All rights reserved by MKCL. Version: 1.10.0. Last Updated On : 2nd Dec 2019

ग्राम वन अधिकार समिति के लिए मार्गदर्शिका

- 15.3) 'सूचना तैयार करें' पर क्लिक करने के बाद, एक पॉप-अप विंडो दिखेगी।
- 15.4) उसपर कि सूचना ध्यान से पढ़ने के बाद 'हाँ' पर क्लिक करें।
- 15.5) सत्यापन की सूचना-पत्र सफलतापूर्वक तैयार होने के बाद, 'सूचना डाउनलोड करें' ये ऑप्शन दिखाई देने लगेगा।

The screenshot displays the user interface for the Gram Van Adikar Samiti. The user is logged in as Kamal Patel, an authorized person for the Gram Panchayat. The main section is titled 'सत्यापन सूचना' (Verification Notification). A green notification box at the top right states 'नोटिस सफलतापूर्वक तैयार की गई' (Notification successfully prepared). Below this, there is a form with the following fields: जिला (District) - डिंडोरी (Dindori), विकासखण्ड (Development Block) - अमरपुर (Amarpur), ग्राम (ग्राम पंचायत) (Village (Gram Panchayat)) - धिवारी रैयत (धिवारी रैयत) (Dhivari Ryat (Dhivari Ryat)), सत्यापन आरंभ दिनांक (Verification Start Date) - दिनांक चुनें (Select Date), and स्थान (Location) - Gram Panchayat. At the bottom of the form, there are two buttons: 'सूचना तैयार करें' (Prepare Notification) and 'सूचना डाउनलोड करें' (Download Notification), both highlighted with red boxes. The footer of the page indicates it is powered by Maharashtra Knowledge Corporation Ltd. (MKCL) as a Knowledge Partner and Solution Architect, with a copyright notice for 2018 and a version number of 1.10.0, last updated on 2nd Dec 2019.

ग्राम वन अधिकार समिति के लिए मार्गदर्शिका

- 15.6) 'सूचना डाउनलोड करें' पर क्लिक करने के बाद, उस सत्यापन कार्यक्रम कि सूचना एक नये वेबपेज पे खूल जायेगी।
- 15.7) उस पेज पर 'डाउनलोड' बटन पर क्लिक करके आप उस सूचना को डाउनलोड कर सकते हो।

FRCV492102/NI49210200001_Inspection-Notice-22-Sept-2019.pdf 1 / 1

Download

प्रपत्र क्रमांक एक
(नियम १२ (१) के अन्तर्गत सूचना का मार्गदर्शी नमूना)
वन अधिकार समिति, ग्राम सभा धिवारी रैवत

सूचना दिनांक : 05-Mar-2020

प्रति,

नं.	दावेदार का नाम	दावा नंबर	नं.	दावेदार का नाम	दावा नंबर
1	सुखाराम रावत	NI49210200001			
			13		
			14		

विषय : दावे का भौतिक सत्यापन

आपको सूचित किया जाता है कि आपके द्वारा वनभूमि / वन संसाधन के अधिभोग के अधिकार के लिये जो दावा किया गया है, उसके स्वरूप और विस्तार तथा मौके पर उपलब्ध साक्ष्य के भौतिक सत्यापन के लिये वन अधिकार समिति द्वारा दिनांक 09-Mar-2020 से 09-Mar-2020 तक प्रतिदिन 10:00 AM बजे स्थल का दौरा किया जाएगा। यदि आप चाहे तो सत्यापन के समय स्थल पर उपस्थित रह सकते हैं और तब यदि कोई अतिरिक्त साक्ष्य या अभिलेख (दस्तावेज) देना चाहें तो उसे भी प्रस्तुत कर सकते हैं।

(सचिव)
ग्राम वन अधिकार समिति, धिवारी रैवत
ग्राम पंचायत : धिवारी रैवत विकासखण्ड : अमरपुर
उपरखण्ड : डिंडोरी जिला : डिंडोरी

प्रतिलिपि : वन विभाग, राजस्व विभाग के प्राधिकृत अधिकारी / कर्मचारी को सत्यापन स्थल पर उपस्थित रहकर समिति को सहयोग देने हेतु।

ग्राम वन अधिकार समिति के लिए मार्गदर्शिका

16) सत्यापन होने के बाद, 'उपस्थिति दर्ज करें' पर क्लिक करें।

पिछला लॉग इन: 06/Mar/2020 04:34:13 PM

लॉगआउट

पूजर मैनुअल

Kamal Patel
अध्यक्ष वन अधिकार समिति ग्राम (धिवारी रघत)
प्रोफाइल अपडेट करें

व्यक्तिगत वन अधिकार दावे

सत्यापन की सूचना जारी करें

डाउनलोड

कार्यक्रम की सूची

सूचना:
निम्न विषयों पर उचित कार्यवाही करें।

सत्यापन कार्यक्रम का आयोजन करें

अ.क्र.	कार्यक्रम विषय	आरंभ दिनांक	अंतिम दिनांक	सूचना	सत्यापन सूची	सत्यापन स्थिति
1	वनाधिकार दावे के बारे में सत्यापन बैठक की सूचना	05-Mar-2020	09-Mar-2020	सूचना	सूची	उपस्थिति दर्ज करें
2	वनाधिकार दावे के बारे में सत्यापन बैठक की सूचना	01-Mar-2020	09-Mar-2020	सूचना	सूची	उपस्थिति दर्ज करें

« < 1 > »

Powered by Maharashtra Knowledge Corporation Ltd. (MKCL) as Knowledge Partner and Solution Architect, Copyright © 2018. All rights reserved by MKCL. Version: 1.10.0. Last Updated On : 2nd Dec 2019

ग्राम वन अधिकार समिति के लिए मार्गदर्शिका

- 17) सत्यापन के लिए उपस्थिति दर्ज करें के पेज पर 'व्यक्तिगत वन अधिकार दावा' में जिस दावे के सर्वे के लिए आप उपस्थिति दर्ज करना चाहते हो उस दावे को चुने।
- 17.1) वन अधिकार समिती द्वारा सत्यापित एवं पोलीगोन सर्वे किये गये सभी दावों के लिये उपस्थिति दर्ज करना आवश्यक हैं।
- 17.2) यदि सत्यापन के लिये नियोजित दावा अथवा सत्यापित एवं पोलीगोन सर्वे किया गया दावा उपस्थिति दर्ज करने हेतू चयनित नहीं किया जाता हैं तो वह दावा पुनः से सत्यापन नियोजन के लिये दिखाया जायेगा।
- 17.3) विभाग के सदस्यों की सूची में जो सदस्य उपस्थित या अनुपस्थित थे उनकी उपस्थिति या अनुपस्थिति दर्ज करें।

←
पिकला लॉग इन: 06/Mar/2020 05:32:32 PM
लॉगआउट

Kamal Patel
अध्यक्ष वन अधिकार समिति ग्राम
(घिवारी रैयत)
[प्रोफाइल अपडेट करें](#)

व्यक्तिगत वन अधिकार दावे

सत्यापन की सूचना जारी करें

डाउनलोड

सत्यापन के लिए उपस्थिति दर्ज करें

सूचना :
वन अधिकार समिती द्वारा सत्यापित एवं पोलीगोन सर्वे किये गये सभी दावों के लिये उपस्थिति दर्ज करना आवश्यक हैं।
यदि सत्यापन के लिये नियोजित दावा अथवा सत्यापित एवं पोलीगोन सर्वे किया गया दावा उपस्थिति दर्ज करने हेतू चयनित नहीं किया जाता हैं तो वह दावा पुनः से सत्यापन नियोजन के लिये दिखाया जायेगा।

पीछे जाएँ

व्यक्तिगत वन अधिकार दावा

अ.क्र.	दावा नंबर	दावेदार का नाम	ग्राम का नाम	पॉलीगॉन सर्वे	दावा चुनें
1	NI49210200001	सुखाराम रावत	घिवारी रैयत	काबिज भूमि का नक्शा तैयार किया गया है	<input checked="" type="checkbox"/>

विभाग के सदस्यों की सूची

अ.क्र.	सदस्य का नाम	पदनाम	विभाग का नाम	उपस्थिति
1	Shivendra Singh	पंचायत सचिव	मंत्रालय, पंचायत एवं ग्रामीण विकास विभाग	<div style="border: 1px solid red; padding: 2px;"> उपस्थिति दर्ज करें उपस्थित अनुपस्थित </div>
2	Kamal Patel	अध्यक्ष वन अधिकार समिति ग्राम	-	
3	Arjun Singh	वनरक्षक	वन विभाग	उपस्थिति दर्ज करें

ग्राम वन अधिकार समिति के लिए मार्गदर्शिका

17.4) ग्राम वन अधिकार समिति के सदस्य में आप समिति के अन्य सदस्यों के नाम जोड़ सकते हो।

17.5) और यदि कोई अन्य उपस्थित व्यक्ति हो तो आप उनका भी नाम 'अन्य उपस्थित व्यक्ति (यदि कोई हो तो)' में जोड़ सकते हो।

The image shows a screenshot of a web application interface for adding members to a Gram Van Adhikar Samiti. The interface is divided into two main sections, each highlighted with a red border. The top section is titled 'ग्राम वन अधिकार समिति के सदस्य' and contains three input fields: 'सदस्य का नाम', 'पदनाम', and 'संपर्क नंबर'. Each field has a corresponding 'जोड़ें' button. The bottom section is titled 'अन्य उपस्थित व्यक्ति (यदि कोई हो तो)' and also contains three input fields: 'सदस्य का नाम', 'पदनाम', and 'संपर्क नंबर', each with a corresponding 'जोड़ें' button. The 'जोड़ें' buttons are green with a white plus sign icon.

ग्राम वन अधिकार समिति के लिए मार्गदर्शिका

- 17.6) उसके निचे आपको 'सत्यापन की सूचना, ग्रामसभा सूचना पत्र, ग्रामसभा संकल्प, ग्रामसभा की प्रोसिडिंग और उपस्थिति सूची, ग्रामसभा की फोटो' आदी दस्तावेज अपलोड करने होंगे।
- 17.7) '*' विकल्प आवश्यक हैं।
- 17.8) पूरी जानकारी दर्ज करने के बाद, 'सेव करें' बटन पर क्लिक करें।

* विकल्प आवश्यक हैं

सत्यापन की सूचना *

ग्रामसभा सूचना पत्र *

ग्रामसभा संकल्प *

ग्रामसभा की प्रोसिडिंग और उपस्थिति सूची *

ग्रामसभा की फोटो *

अपलोड करने के लिए फाइल यहाँ ड्रॉप करें
(.PDF/ .JPEG/ .JPG/ .PNG); 50 KB - 3MB

पीछे जाएँ

सेव करें

ग्राम वन अधिकार समिति के लिए मार्गदर्शिका

17.9) 'सेव करें' पर क्लिक करने के बाद एक पॉप-अप विंडो खुल जायेगी उस पर लिखी सूचना को ध्यान से पढने के बाद 'सेव करें' पर क्लिक करें।

अन्य उपस्थित व्यक्ति (यदि कोई हो तो)

उपस्थिति दर्ज करें

क्या आप उपस्थिति दर्ज करना चाहते हैं?

सेव करें बंद करें

जोड़ें

विकल्प आवश्यक हैं

<input checked="" type="checkbox"/> सत्यापन की सूचना *	<input type="button" value="दस्तावेज देखें"/>
<input checked="" type="checkbox"/> ग्रामसभा सूचना पत्र *	<input type="button" value="दस्तावेज देखें"/>
<input checked="" type="checkbox"/> ग्रामसभा संकल्प *	<input type="button" value="दस्तावेज देखें"/>
<input checked="" type="checkbox"/> ग्रामसभा की प्रोसिडिंग और उपस्थिति सूची *	<input type="button" value="दस्तावेज देखें"/>
<input checked="" type="checkbox"/> ग्रामसभा की फोटो *	<input type="button" value="दस्तावेज देखें"/>

पीछे जाएं सेव करें

ग्राम वन अधिकार समिति के लिए मार्गदर्शिका

18) सेव करने के बाद, कार्यक्रम की सूची में दावे की सत्यापन स्थिती में 'सत्यापन संपन्न हुआ' दिखाई देगा।

18.1) उसके बाद, 'व्यक्तिगत वन अधिकार दावे' इस बटन पर क्लिक करें।

पिछला तॉग इन: 06/Mar/2020 05:32:32 PM

तॉग आउट

कार्यक्रम की सूची

पूजर मैनुअल

Kamal Patel
अध्यक्ष वन अधिकार समिति ग्राम (चिवारी रेघत)
प्रोफाइल अपडेट करें

सूचना:
निम्न विषयों पर उचित कार्यवाही करें।

सत्यापन कार्यक्रम का आयोजन करें

अ.क्र.	कार्यक्रम विषय	आरंभ दिनांक	अंतिम दिनांक	सूचना	सत्यापन सूची	सत्यापन स्थिति
1	वनाधिकार दावे के बारे में सत्यापन बैठक की सूचना	05-Mar-2020	09-Mar-2020	सूचना	सूची	सत्यापन संपन्न हुआ
2	वनाधिकार दावे के बारे में सत्यापन बैठक की सूचना	01-Mar-2020	09-Mar-2020	सूचना	सूची	उपस्थिति दर्ज करें

« < 1 > »

व्यक्तिगत वन अधिकार दावे

सत्यापन की सूचना जारी करें

डाउनलोड

ग्राम वन अधिकार समिति के लिए मार्गदर्शिका

- 19) 'व्यक्तिगत वन अधिकार दावे' पर क्लिक करने के बाद, 'ग्राम वन अधिकार समिति के पास लंबित दावे' इस टैब पर क्लिक करें।
 - 19.1) उसमें आपको दावेदारों द्वारा दर्ज किये गए दावों की सूची दिखाई देगी।
 - 19.2) जिस दावे का आपने सत्यापन किया हो उस दावे को आप 'आगे भेजें' पर क्लिक करके आगे भेजें।

ग्राम वन अधिकार समिति

पिछला लॉग इन: 06/Mar/2020 05:32:32 PM लॉगआउट

पूजर मैनुअल

Kamal Patel
अध्यक्ष वन अधिकार समिति ग्राम (चिवाती रेयल)
प्रोफाइल अपडेट करें

व्यक्तिगत वन अधिकार दावे

1 ग्राम वन अधिकार समिति के पास लंबित दावे

0 उपखंड स्तरीय समिति के पास भेजे गए दावे

5 ग्राम वन अधिकार समिति के पास पुनर्विचार के लंबित दावे

व्यक्तिगत वन अधिकार दावे

सत्यापन की सूचना जारी करें

डाउनलोड

सूचना:
दावेदारों द्वारा दर्ज दावों का सत्यापन करने हेतु दावों का प्रकार एवं दावों पर किये जाने वाली उचित कार्यवाही का सुनिश्चित किया जाना जरूरी है।

दावेदारों द्वारा दर्ज किये गए दावों की सूची

सुनिश्चित नहीं किये गये दावे : 0 सुनिश्चित किये गये दावे : 1

अ.क्र.	दावा नंबर	दावेदार का नाम	देखें	सुनिश्चित करें	कार्यवाही
1	NI49210200001	सुखाराम रावत	देखें	✓	आगे भेजें

< < 1 > >

ग्राम वन अधिकार समिति के लिए मार्गदर्शिका

- 20) 'आगे भेजें' पर क्लिक करने के बाद, दावेदार की व्यक्तिगत एवं परिवारिक जानकारी दिखाई देगी।
20.1) उस पेज पर कि पूरी जानकारी देखने के बाद 'आगे जाएं' पर क्लिक करके आगे के पेज देखें।

← पिछला लॉग इन: 06/Mar/2020 05:32:32 PM लॉगआउट

Kamal Patel
अध्यक्ष वन अधिकार समिति ग्राम
(चिवारी रैपट)
प्रोफाइल अपडेट करें

व्यक्तिगत वन अधिकार टाबे
सत्यापन की सूचना जारी करें
डाउनलोड

दावेदार की जानकारी

व्यक्तिगत वन अधिकार इनबॉक्स / दावेदार की व्यक्तिगत जानकारी

पीछे जाएं आगे जाएं

दावेदार की जानकारी

व्यक्तिगत जानकारी

दावा नंबर :	NI49210200001	लिंग :	पुरुष
दावेदार का पूरा नाम (हिंदी में) :	सुखाराम रावत	दावेदार का पूरा नाम (अंग्रेजी में) :	Sukharam Ravat
पिता का पूरा नाम (हिंदी में) :	करणसिंह	पिता का पूरा नाम (अंग्रेजी में) :	Karansingh
माता का पूरा नाम (हिंदी में) :	जया	माता का पूरा नाम (अंग्रेजी में) :	Jaya
मोबाइल नंबर :	9552980541		

दावेदार का आधार नंबर

आधार नंबर : आधार नंबर दर्ज नहीं है।

सामाजिक संवर्ग / जनजाति / जाति

सामाजिक संवर्ग : अनुसूचित जाति caste : हलसार

दावेदार का समग्र आईडी

समग्र आईडी : 125455959 दावेदार के परिवार का समग्र आईडी : 62545548

परिवार के सदस्य का नाम

सदस्यों के नाम (हिंदी में) :	किशनसिंह राव	सदस्यों के नाम (अंग्रेजी में) :	Kishansingh I	सदस्य :	बेटा
------------------------------	--------------	---------------------------------	---------------	---------	------

पीछे जाएं आगे जाएं

ग्राम वन अधिकार समिति के लिए मार्गदर्शिका

20.2) आगे के पेज पर आप दावे से संबन्धित अपलोड किये गए सभी दस्तावेजों को 'देखें' पर क्लिक करके देख सकते हो।।

The screenshot displays a user interface for a Gram Panchayat portal. The user is logged in as Kamal Patel, an authorized person for the Gram Panchayat. The main content area shows a document titled 'आवासीय प्रमाण-पत्र' (Residential Certificate) with a 'देखें' (View) button. The document is a form for a residential certificate, with fields for 'कार्यालय अंचलाधिकारी' (Office of the District Officer), 'प्रमाण-पत्र संख्या' (Certificate Number), 'दिनांक' (Date), 'क्षेत्रीय कर्मचारी तथा अंचल निरीक्षक के प्रतिवेदन के आधार पर' (Based on the report of the District Officer and District Inspector), 'प्रमाणित किया जाता है कि श्री/श्रीमती/शुभी' (It is certified that Mr./Mrs./Shruba), 'पिता/पति श्री' (Father/Husband Mr.), 'पता ग्राम/महल्ला' (Address Village/Mohalla), 'पोस्ट' (Post), 'पंच' (Panchayat), 'जिला' (District), 'मैके' (Mekha), 'वर्षों से रहते हैं/निवासी है।' (Residing here for years/Resident is). There are also fields for 'वर्ड संख्या :-' (Word Number), 'सर्वेक्षण संख्या :-' (Survey Number), 'डेलिग संख्या :-' (Delegation Number), and 'अंचलाधिकारी' (District Officer). A green 'ठीक है' (OK) button is visible at the bottom right of the document preview. The background shows a list of documents under 'अपलोड किये गए दस्तावेज' (Uploaded Documents) with columns for 'अ.क्र.' (Sl. No.), 'दस्तावेज' (Document), and 'देखें' (View). The list includes items like 'भरा हुआ', 'आधार', 'राशन', 'बोनाप', and 'निवास प्रमाणपत्र'. A red message at the bottom right of the document preview area states 'कोई भी दस्तावेज अपलोड नहीं किया गया' (No document has been uploaded).


ग्राम वन अधिकार समिति के लिए मार्गदर्शिका

- 20.3) 'पॉलिगॉन नक्शा (दावेदार)' में अगर दावेदार ने स्वयं पॉलिगॉन नक्शा बना कर अपलोड किया होगा तो वहाँ दिखाई देगा। (यह दावेदार के लिए ऐच्छिक है।)
- 20.4) 'पॉलिगॉन नक्शा (वन अधिकार समिति)' में वन अधिकार समिति द्वारा अपलोड किए गये पॉलिगॉन नक्शा को 'देखें' पर क्लिक करके देख सकते है।
- 20.5) पूरी जानकारी देखने के बाद 'आगे जाएं' पर क्लिक करें।

पॉलिगॉन नक्शा (दावेदार)

क्षेत्र का प्रकार	भूखंड नंबर	देखें
कृषि क्षेत्र	1	सर्वे बाकी है

पॉलिगॉन नक्शा (वन अधिकार समिति)

क्षेत्र का प्रकार	भूखंड नंबर	देखें
कृषि क्षेत्र	1	

[पीछे जाएं](#) [आगे जाएं](#)

Powered by Maharashtra Knowledge Corporation Ltd. (MKCL) as Knowledge Partner and Solution Architect, Copyright © 2018. All rights reserved by MKCL. Version: 1.10.0. Last Updated On : 2nd Dec 2019

ग्राम वन अधिकार समिति के लिए मार्गदर्शिका


21) उपग्रह नक्शा-सर्वे पोलिगोन देखने हेतु भूखंड का चयन करें।

- 21.1) चुने गए भूखंड का कार्टोसेट सेटेलाइट द्वारा लिए गए चित्र 2005-06 पर दावा किए गए भूखंड के पोलिगोन नक्शे को देखें।
- 21.2) ग्राम वन अधिकार समिति की अनुशंसा हेतु '2005 - 06 के नक्शे में ज़मीन पर क्या दिखाई दे रहा है' की जानकारी दर्ज करें।
- 21.3) 'मेजर ओव्हरलॉपिंग दिखाई दे रहा है' इसकी जानकारी अपडेट करें।
- 21.4) जमीन के बारे में रिमार्क दर्ज करने के बाद जोड़ें पे क्लिक करें।
- 21.5) इसी प्रकार सभी भूखंडों की जानकारी दर्ज करने के पश्चात 'आगे जाएं' पर क्लिक करें।

ग्राम वन अधिकार समिति के लिए मार्गदर्शिका

←पिछला लॉग इन: 06/Mar/2020 05:32:32 PM🔔 3लॉगआउट

पीछे जाएंआगे जाएं



Kamal Patel
अध्यक्ष वन अधिकार समिति ग्राम
(थिबारी तैयत)
प्रोफाइल अपडेट करें

- 👤 व्यक्तिगत वन अधिकार दावे
- 📅 सत्यापन की सूचना जारी करें
- 📁 डाउनलोड

उपग्रह नक्शा - सर्वे पोलिगोन


दावा नंबर :	NI49210200001	दावेदार का पूरा नाम :	सुखाराम रावत
पिता का पूरा नाम :	करणसिंह	माता का पूरा नाम :	जया

उपग्रह नक्शा-सर्वे पोलिगोन देखने हेतु भूखंड का चयन करें *

भूखंड नंबर-1 कृषी क्षेत्र


दावेदार द्वारा सर्वे अन्य दावों के साथ ओवरलैपिंग वन अधिकार समिति द्वारा सर्वे

2005-06 का कार्टोसैट उपग्रह नक्शा



100 m

नजरी नक्शा



ग्राम वन अधिकार समिति की अनुशंसा

2005-06 के नक्शे में ज़मीन पर क्या दिखाई दे रहा है ? *

उचित विकल्प चुनें

मेजर ओवरलैपिंग दिखाई दे रहा है ? *

हाँ नहीं

रिमार्क

रिमार्क दर्ज करें

जोड़ें +

पीछे जाएंआगे जाएं

Powered by Maharashtra Knowledge Corporation Ltd. (MKCL) as Knowledge Partner and Solution Architect, Copyright © 2018. All rights reserved by MKCL. Version: 1.10.0, Last Updated On : 2nd Dec 2019

ग्राम वन अधिकार समिति के लिए मार्गदर्शिका

- 22) 'आगे जाएं' पर क्लिक करने के बाद 'नये दस्तावेज' में अपलोड किये दस्तावेज देखें तथा जो दस्तावेज अपलोड नहीं किये है वह अपलोड करें।
- 22.1) सत्यापन निष्कर्ष के टेम्पलेट को डाउनलोड कर उस पर आगे की कार्यवाही कर अपलोड भी किया जा सकता है।
- 22.2) '*' विकल्प अनिवार्य हैं।

अध्यक्ष वन अधिकार समिति ग्राम (घिवारी रैपट) प्रोफाइल अपडेट करें

व्यक्तिगत वन अधिकार दावे
सत्यापन की सूचना जारी करें
डाउनलोड

व्यक्तिगत वन अधिकार दावा और साक्ष्य

दावा नंबर : NI49210200001 दावेदार का पूरा नाम : सुखाराम रावत
पिता का पूरा नाम : करणसिंह माता का पूरा नाम : जया

व्यक्तिगत वन अधिकार दावों के संदर्भ में निम्न दस्तावेज देखें / अपलोड करें

नये दस्तावेज (ग्राम वन अधिकार समिति)

सत्यापन की सूचना	
ग्रामसभा सूचना पत्र	
ग्रामसभा की प्रोसिडिंग और उपस्थिति सूची	
सत्यापन निष्कर्ष *	अपलोड करने के लिए फाइल यहाँ ड्रॉप करें (.PDF/ .JPEG/ .JPG/ .PNG): 50 KB - 3MB टेम्पलेट डाउनलोड करें
ग्रामसभा संकल्प	
नजरी नकशा (प्रपत्र ग) *	अपलोड करने के लिए फाइल यहाँ ड्रॉप करें (.PDF/ .JPEG/ .JPG/ .PNG): 50 KB - 3MB
दुर्गुर्ग के कथन	अपलोड करने के लिए फाइल यहाँ ड्रॉप करें (.PDF/ .JPEG/ .JPG/ .PNG): 50 KB - 3MB

ग्राम वन अधिकार समिति के लिए मार्गदर्शिका

23) ग्राम वन अधिकार समिति द्वारा की गई अनुशंसा में दी गयी सूचना ध्यान से पढे।

23.1) आंशिक मान्यता हेतु अनुशंसा से यह अभिप्रेत है की ,

i) वन अधिकार समिति द्वारा सत्यापन करने पर कुल दावा किये गये भूखण्डों में से दावेदार द्वारा एक या एक से अधिक (परंतु कुल दावा किये गये भूखण्डों से कम) भूखण्ड भौतिक रूप से काबिज नहीं पाये जाना।

ii) दावेदार द्वारा कुल दावा किये गये भूखण्डों में से एक या एक से अधिक (परंतु कुल दावा किये गये भूखण्डों से कम) भूखण्ड पर अवास्तविक दावा (False Claim) किया गया हो।

23.2) सभी सत्यापित एवं पोलिगोन सर्वे किये गये दावों के लिए जानकारी अपडेट करना अनिवार्य है।

23.3) 'दावे के बारे में सत्यापन निष्कर्ष में उल्लेखित अनुशंसा' में उचित अनुशंसा का चयन करें।

23.4) 'अपडेट करें' पर क्लिक करें।

दावा की गयी भूमि का विवरण

क्षेत्र का प्रकार	भूखंड नंबर	क्षेत्र (हे.)	कम्पार्टमेंट नंबर / बीट का नाम / खसरा नंबर	दावे का स्वरूप
कृषि क्षेत्र	1	1.2	दावेदार को कम्पार्टमेंट नंबर / बीट का नाम / खसरा नंबर की जानकारी नहीं है।	

ग्राम वन अधिकार समिति द्वारा की गई अनुशंसा

सूचना:

1. आंशिक मान्यता हेतु अनुशंसा से यह अभिप्रेत है की,
 - i) वन अधिकार समिति द्वारा सत्यापन करने पर कुल दावा किये गये भूखण्डों में से दावेदार द्वारा एक या एक से अधिक (परंतु कुल दावा किये गये भूखण्डों से कम) भूखण्ड भौतिक रूप से काबिज नहीं पाये जाना।
 - ii) दावेदार द्वारा कुल दावा किये गये भूखण्डों में से एक या एक से अधिक (परंतु कुल दावा किये गये भूखण्डों से कम) भूखण्ड पर अवास्तविक दावा (False Claim) किया गया हो।
2. सभी सत्यापित एवं पोलिगोन सर्वे किये गये दावों के लिए जानकारी अपडेट करना अनिवार्य है।

दावे के बारे में सत्यापन निष्कर्ष में उल्लेखित अनुशंसा *

चयन करें

पूर्ण रूप से दावा मान्य हेतु अनुशंसा

क्षेत्र का प्रकार	भूखंड नंबर	सर्वे क्षेत्र (हे.)	आंशिक रूप से दावा मान्य हेतु अनुशंसा	द्वारा मान्य कम्पार्टमेंट / बीट का नाम, / खसरा नं.	दावे का स्वरूप	अपडेट करें
कृषि क्षेत्र	1	1.0693	पूर्ण रूप से दावा निरस्तीकरण हेतु अनुशंसा	अज्ञ नहीं / उपलब्ध नहीं		<input type="button" value="✓"/>

ग्राम सभा द्वारा पारित संकल्प

सूचना:

1. आंशिक मान्यता हेतु अनुशंसा से यह अभिप्रेत है की,
 - i) वन अधिकार समिति द्वारा सत्यापन करने पर कुल दावा किये गये भूखण्डों में से दावेदार द्वारा एक या एक से अधिक (परंतु कुल दावा किये गये भूखण्डों से कम) भूखण्ड भौतिक रूप से काबिज नहीं पाये जाना।
 - ii) दावेदार द्वारा कुल दावा किये गये भूखण्डों में से एक या एक से अधिक (परंतु कुल दावा किये गये भूखण्डों से कम) भूखण्ड पर अवास्तविक दावा (False Claim) किया गया हो।

दावे के संदर्भ में ग्राम सभा संकल्प में उल्लेखित अनुशंसा *

चयन करें

ग्राम वन अधिकार समिति के लिए मार्गदर्शिका

23.5) 'अपडेट करें' पर क्लिक करने पर एक पॉप-अप आयेगा उस पर मांगी गयी जानकारी दर्ज करें।
और 'अपडेट करें' पर क्लिक करें।

अपडेट करें

कंपार्टमेंट नंबर

सर्वे नंबर

खसरा नंबर

दावा की गयी वन भूमि की चतुःसीमा (हिंदी में)

पूर्व की ओर *	<input type="text" value="नदी"/>	पश्चिम की ओर *	<input type="text" value="हरसिंग का खेत"/>
उत्तर की ओर *	<input type="text" value="कुआ"/>	दक्षिण की ओर *	<input type="text" value="पहाड"/>

दावे का स्वरूप *

ग्राम वन अधिकार समिति के लिए मार्गदर्शिका

23.6) 'ग्राम सभा द्वारा पारित संकल्प' में की गई अनुशंसा में दी गयी सूचना ध्यान से पढ़ें।

23.7) आंशिक मान्यता हेतु अनुशंसा से यह अभिप्रेत है की ,

i) वन अधिकार समिति द्वारा सत्यापन करने पर कुल दावा किये गये भूखण्डों में से दावेदार द्वारा एक या एक से अधिक (परंतु कुल दावा किये गये भूखण्डों से कम) भूखण्ड भौतिक रूप से काबिज नहीं पाये जाना।

ii) दावेदार द्वारा कुल दावा किये गये भूखण्डों में से एक या एक से अधिक (परंतु कुल दावा किये गये भूखण्डों से कम) भूखण्ड पर अवास्तविक दावा (False Claim) किया गया हो।

23.8) 'दावे के संदर्भ में ग्राम सभा संकल्प में उल्लेखित अनुशंसा' उचित अनुशंसा का चयन करें।

23.9) 'अपडेट करें' पर क्लिक करें।

ग्राम सभा द्वारा पारित संकल्प

सूचना:

1. आंशिक मान्यता हेतु अनुशंसा से यह अभिप्रेत है की ,

i) वन अधिकार समिति द्वारा सत्यापन करने पर कुल दावा किये गये भूखण्डों में से दावेदार द्वारा एक या एक से अधिक (परंतु कुल दावा किये गये भूखण्डों से कम) भूखण्ड भौतिक रूप से काबिज नहीं पाये जाना।

ii) दावेदार द्वारा कुल दावा किये गये भूखण्डों में से एक या एक से अधिक (परंतु कुल दावा किये गये भूखण्डों से कम) भूखण्ड पर अवास्तविक दावा (False Claim) किया गया हो।

दावे के संदर्भ में ग्राम सभा संकल्प में उल्लेखित अनुशंसा *

चयन करें

पूर्ण रूप से दावा मान्य हेतु अनुशंसा

क्षेत्र का प्रकार	भूखंड नंबर	सर्वे क्षेत्र (हे.)	आंशिक रूप से दावा मान्य हेतु अनुशंसा	कम्पार्टमेंट / बीट का नाम. / खसरा नं.	दावे का स्वरूप	अपडेट करें
कृषि क्षेत्र	1	1.0693	पूर्ण रूप से दावा निरस्तीकरण हेतु अनुशंसा	/ सर्वे नंबर/36 / खसरा नंबर/23		<input type="checkbox"/>

पीछे जाएं

व्यक्तिगत वन अधिकार दावा उपखंड स्तर की वन अधिकार समिति के पास भेजें

Powered by Maharashtra Knowledge Corporation Ltd. (MKCL) as Knowledge Partner and Solution Architect. Copyright © 2018. All rights reserved by MKCL. Version: 1.10.0. Last Updated On: 2nd Dec 2019

ग्राम वन अधिकार समिति के लिए मार्गदर्शिका

23.10) 'अपडेट करें' पर क्लिक करके ग्राम सभा की अनुशंसा का कारण दर्ज करें। और 'अपडेट करें' पर क्लिक करें।

2. सभी सत्यापित एवं पेंडिंगों को सर्वे किये गये इलाकों के लिए व्यक्तिगत अपडेट करना अनिवार्य है।

दावे के बारे में सत्यापित/उल्लेखित अनुशंसा

अपडेट करें

आंशिक मान्यता का कारण *

दावा किया गया भूखंड पूर्ण रूप से मान्य किया गया

अपडेट करें बंद करें

क्षेत्र का प्रकार: कृषि क्षेत्र

का नाम. / खसरा नं. दावे का स्वरूप अपडेट करें

/ खसरा नंबर/23

ग्राम सभा द्वारा पारित संकल्प

सूचना:

- आंशिक मान्यता हेतु अनुशंसा से यह अभिप्रेत है की,
 - वन अधिकार समिति द्वारा सत्यापन करने पर कुल दावा किये गये भूखण्डों में से दावेदार द्वारा एक या एक से अधिक (परंतु कुल दावा किये गये भूखण्डों से कम) भूखण्ड भौतिक रूप से काबिज नहीं पाये जाना।
 - दावेदार द्वारा कुल दावा किये गये भूखण्डों में से एक या एक से अधिक (परंतु कुल दावा किये गये भूखण्डों से कम) भूखण्ड पर अवास्तविक दावा (False Claim) किया गया हो।

दावे के संदर्भ में ग्राम सभा संकल्प में उल्लेखित अनुशंसा

आंशिक रूप से दावा मान्य हेतु अनुशंसा

क्षेत्र का प्रकार	भूखंड नंबर	सर्वे क्षेत्र (हे.)	ग्राम सभा द्वारा मान्य कम्पार्टमेंट / वोट का नाम. / खसरा नं.	दावे का स्वरूप	अपडेट करें
कृषि क्षेत्र	1	1.0693	कंपार्टमेंट/123 / सर्वे नंबर/36 / खसरा नंबर/23		

पीछे जाएँ

व्यक्तिगत वन अधिकार दावा उपखंड स्तर की वन अधिकार समिति के पास भेजें

Powered by Maharashtra Knowledge Corporation Ltd. (MKCL) as Knowledge Partner and Solution Architect. Copyright © 2018. All rights reserved by MKCL. Version: 1.10.0. Last Updated On: 2nd Dec 2019.

ग्राम वन अधिकार समिति के लिए मार्गदर्शिका

23.11) पूरी जानकारी दर्ज करने के बाद, 'व्यक्तिगत वन अधिकार दावा उपखंड स्तर की वन अधिकार समिति के पास भेजें' पर क्लिक करें।

ii) दावेदार द्वारा कुल दावा किये गये भूखण्डों में से एक या एक से अधिक (परंतु कुल दावा किये गये भूखण्डों से कम) भूखण्ड पर अवास्तविक दावा (False Claim) किया गया हो।
2. सभी सत्यापित एवं पोलिगोन सर्वे किये गये दावों के लिए जानकारी अपडेट करना अनिवार्य है।

दावे के बारे में सत्यापन निष्कर्ष में उल्लिखित अनुशंसा *

पूर्ण रूप से दावा मान्य हेतु अनुशंसा

क्षेत्र का प्रकार	भूखंड नंबर	सर्वे क्षेत्र (हे.)	ग्राम वन अधिकार द्वारा मान्य कम्पार्टमेंट / बीट का नाम. / खसरा नं.	दावे का स्वरूप	अपडेट करें
कृषि क्षेत्र	1	1.0693	<input checked="" type="checkbox"/> कम्पार्टमेंट/123 / <input checked="" type="checkbox"/> सर्वे नंबर/36 / <input checked="" type="checkbox"/> खसरा नंबर/23		<input type="button" value="✎"/>

ग्राम सभा द्वारा पारित संकल्प

सूचना:

1. आंशिक मान्यता हेतु अनुशंसा से यह अभिन्न है की,
i) वन अधिकार समिति द्वारा सत्यापन करने पर कुल दावा किये गये भूखण्डों में से दावेदार द्वारा एक या एक से अधिक (परंतु कुल दावा किये गये भूखण्डों से कम) भूखण्ड भीतिक रूप से काबिज नहीं पाये जाना।
ii) दावेदार द्वारा कुल दावा किये गये भूखण्डों में से एक या एक से अधिक (परंतु कुल दावा किये गये भूखण्डों से कम) भूखण्ड पर अवास्तविक दावा (False Claim) किया गया हो।

दावे के संदर्भ में ग्राम सभा संकल्प में उल्लिखित अनुशंसा *

आंशिक रूप से दावा मान्य हेतु अनुशंसा

क्षेत्र का प्रकार	भूखंड नंबर	सर्वे क्षेत्र (हे.)	ग्राम सभा द्वारा मान्य कम्पार्टमेंट / बीट का नाम. / खसरा नं.	दावे का स्वरूप	अपडेट करें
कृषि क्षेत्र	1	1.0693	<input checked="" type="checkbox"/> कम्पार्टमेंट/123 / <input checked="" type="checkbox"/> सर्वे नंबर/36 / <input checked="" type="checkbox"/> खसरा नंबर/23		<input type="button" value="✎"/>

Powered by Maharashtra Knowledge Corporation Ltd. (MKCL) as Knowledge Partner and Solution Architect, Copyright © 2018. All rights reserved by MKCL. Version: 1.10.0. Last Updated On : 2nd Dec 2019

ग्राम वन अधिकार समिति के लिए मार्गदर्शिका

23.12) उसके बाद एक पॉप-अप विंडो दिखेगी, उस पर दी गई सूचना ध्यान से पढ़कर 'हाँ' पर क्लिक करें।

विकल्प की पुष्टि करें

व्यक्तिगत दावा उपखंड स्तरीय वन अधिकार समिति को भेजना चाहते हैं?

हाँ नहीं

क्षेत्र का प्रकार भूखंड नंबर सर्वे क्षेत्र (हे.) ग्राम सभा द्वारा मान्य कम्पार्टमेंट / बीट का नाम, / खसरा नं. दावे का स्वरूप अपडेट करें

कृषि क्षेत्र 1 1.0693 कम्पार्टमेंट/123 / सर्वे नंबर/36 / खसरा नंबर/23

दावे के संदर्भ में ग्राम सभा संकल्प में उल्लेखित अनुशंसा

आंशिक रूप से दावा मान्य हेतु अनुशंसा

पीछे जाएँ व्यक्तिगत वन अधिकार दावा उपखंड स्तर की वन अधिकार समिति के पास भेजें

Powered by Maharashtra Knowledge Corporation Ltd. (MKCL) as Knowledge Partner and Solution Architect, Copyright © 2018. All rights reserved by MKCL. Version: 1.10.0. Last Updated On: 2nd Dec 2019